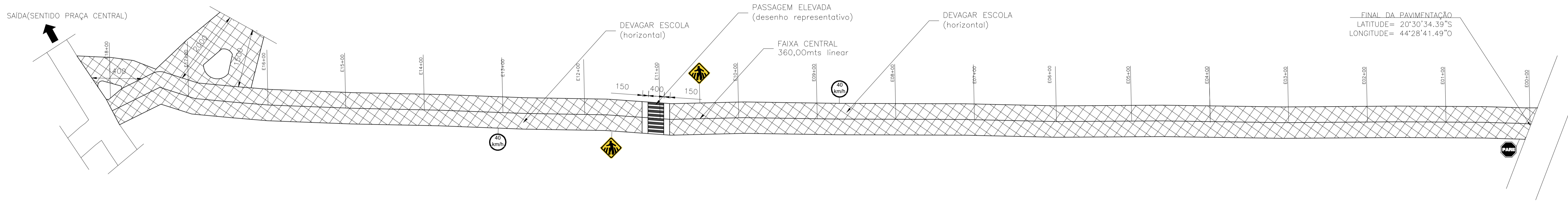


02 | PERFIL LONGITUDINAL DO TERRENO

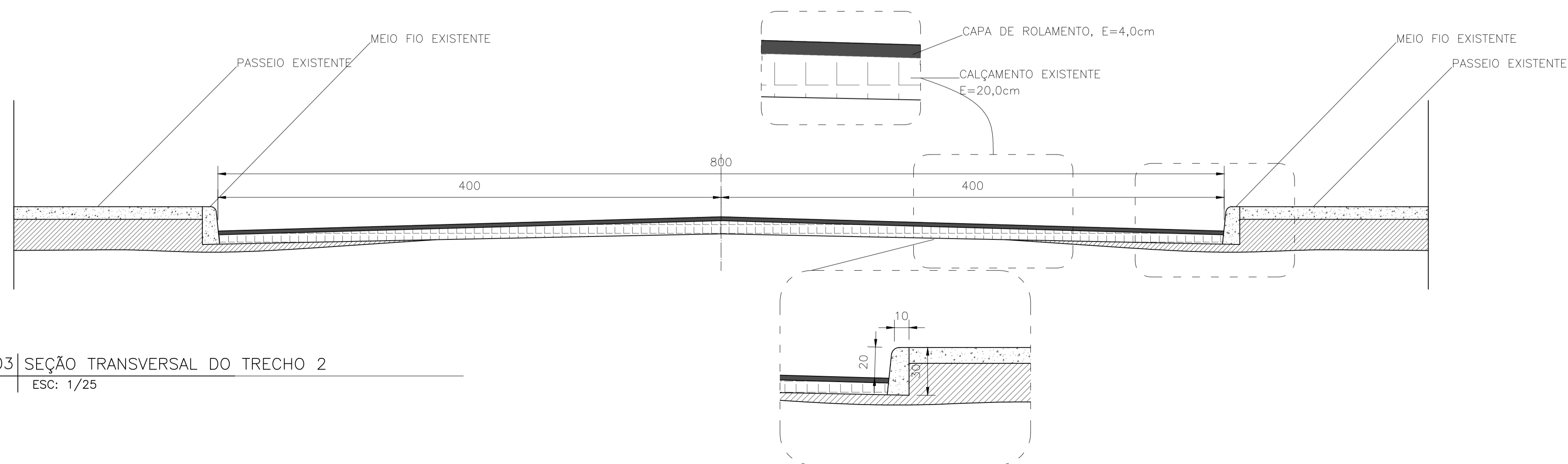
LEGENDA PARA O PROJETO DE SINALIZAÇÃO VIÁRIA	UNIDADES
	1
	2
	2

ESTRADA A SER PAVIMENTADA EM CBUQ

DIMENSÃO LINEAR DA ESTRADA A SER PAVIMENTADA EM CBUQ	
RUAS	M ²
Rua Anísio Marques - linear = 360,00	2.280,00m ²
Complemento praças	380,00m ²
TOTAL	2.660,00m ²




01 | IMPLANTAÇÃO DA PAVIMENTAÇÃO EM CBUQ
ESC: 1/500



03 | SEÇÃO TRANSVERSAL DO TRECHO 2
ESC: 1/25

ENDEREÇO DA OBRA				
LOGRADOURO: RUA ANÍSIO MARQUES	BAIRRO: CENTRO	COMPL: -	CIDADE: PIRACEMA	UF: MG
PROJETO				
REVISÃO	DATA	AUTOR	DESCRIÇÃO	
IDENTIFICAÇÃO: BJF-1703-ARQ-PL-001-A1	ÁREA : 2.660,00m ²			
TÍTULO: MELHORAMENTO DE ESTRADA VICINAL EM PAVIMENTAÇÃO ASFÁLTICA EM CBUQ			USO: INFRAESTRUTURA	
CONTEÚDO: PLANTA DE LOCALIZAÇÃO DAS ESTRADAS A SEREM PAVIMENTADAS EM CBUQ; PLANTA SEÇÕES TRANSVERSAIS TÍPICAS, PRFIL LONGITUDINAL DO TERRENO.			DATA: 06/05/2025	
			ESCALA: INDICADA	
RESPONSÁVEIS				
PROPRIETÁRIO:		CNPJ: 17.980.392/0001-03		
PREFEITURA MUNICIPAL DE PIRACEMA-MG				
RESPONSÁVEL TÉCNICO:		CREAMG: 257302/D		
LUIS GUSTAVO GRECO CUNHA				
COMO RT DECLARO QUE O PROJETO ORA APRESENTADO ATENDE A LEGISLAÇÃO VIGENTE				



FOLHA: 01/01
TPO: ARQ
NOME ARQUIVO: BJF-PAV-PL-001