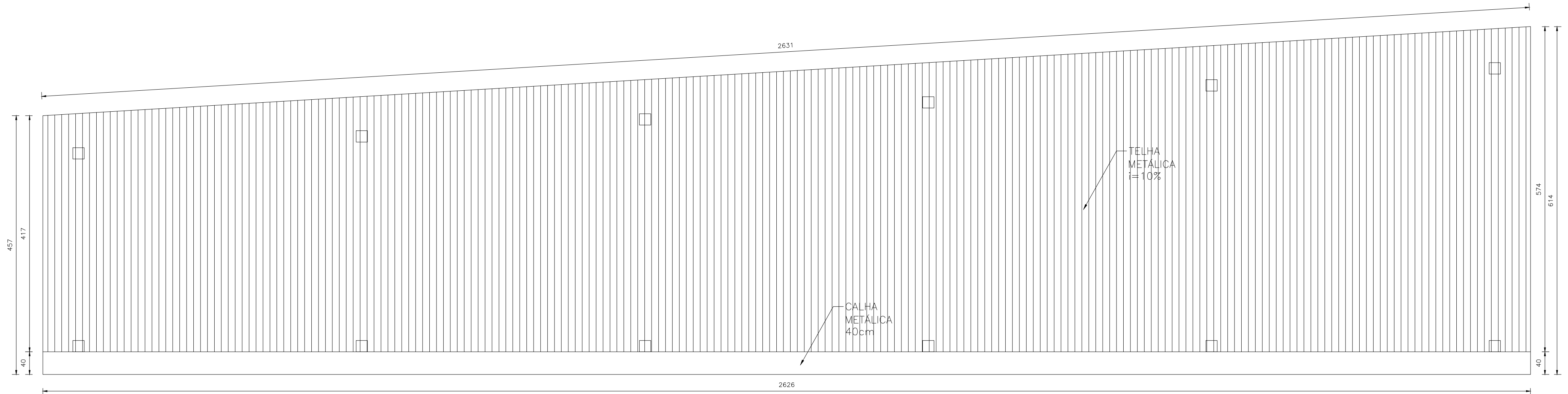
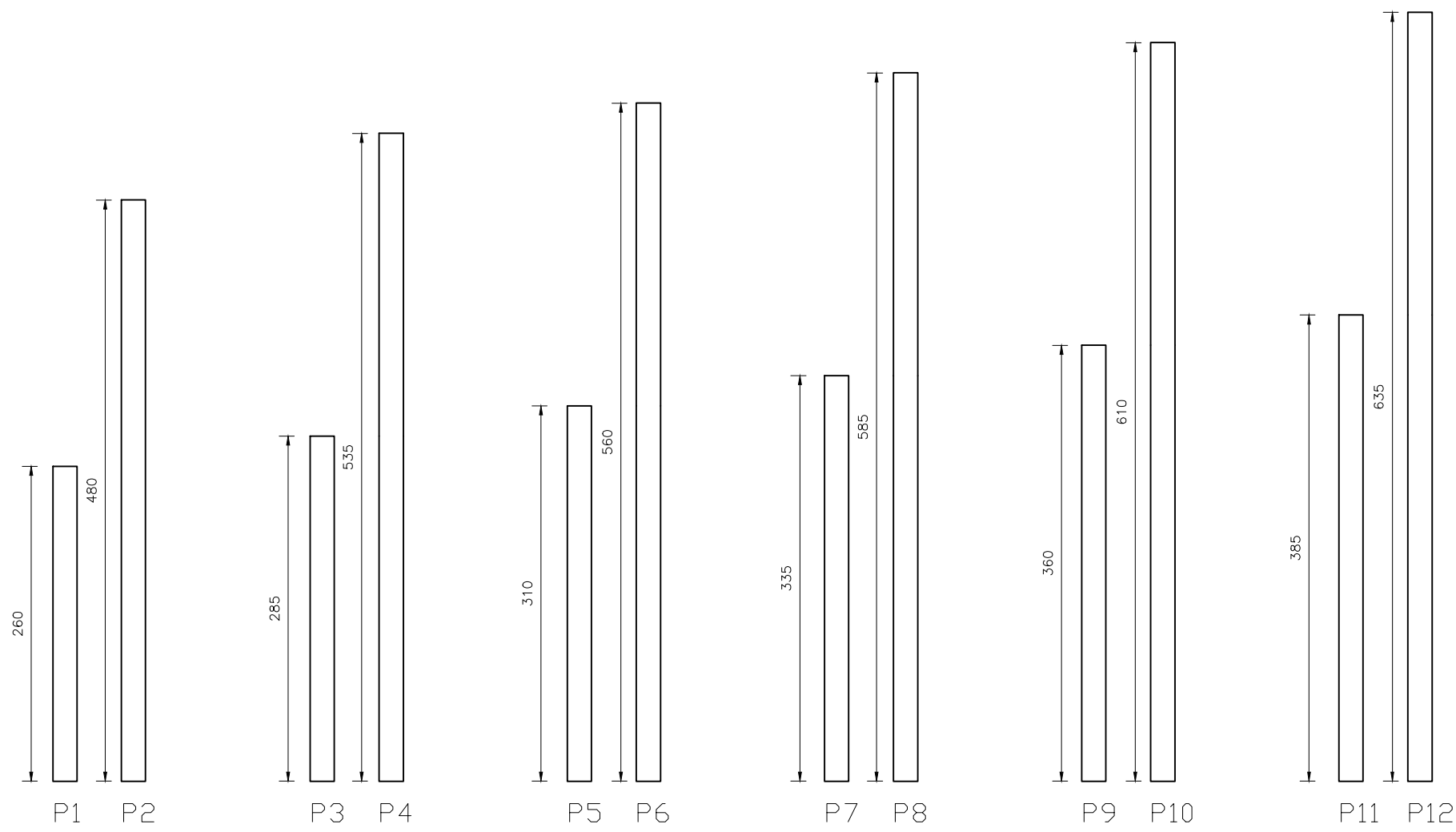


01 PLANTA BAIXA  
ESC: 1/50

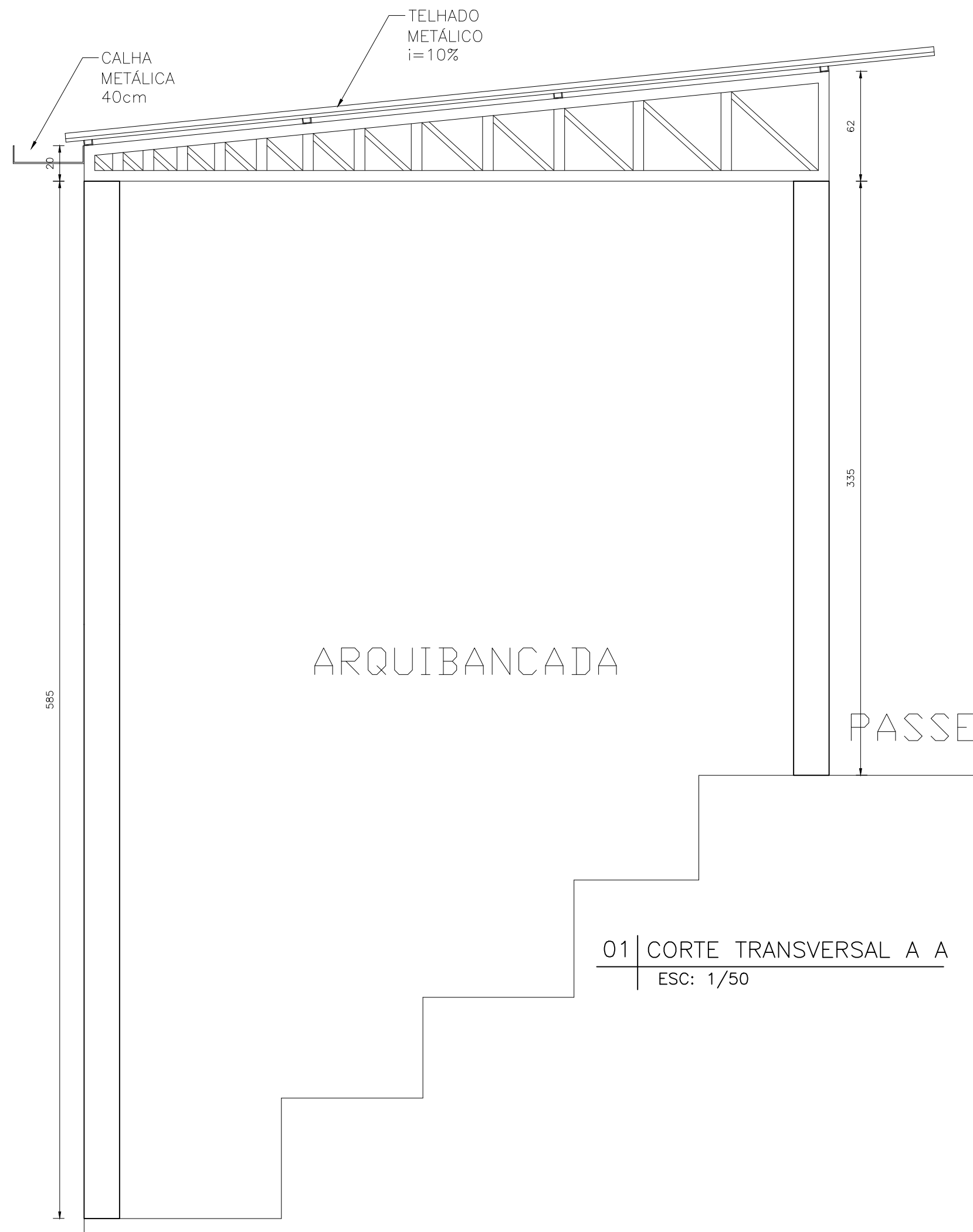


01 DIAGRAMA DE COBERTURA  
ESC: 1/50



01 DIMENSÃO PILARES  
ESC: 1/50

. Pilares dimensionados conforme topografia do terreno onde será implantado a cobertura, a fixação dos pilares metálicos será realizada acompanhando o projeto estrutural.



01 CORTE TRANSVERSAL A A  
ESC: 1/50

NOTA:

.No corte apresentado acima, mostra o desenho representativo da tesoura e pilares, na altura do pilar 7(P7) e do pilar 8(P8). tanto o pilar quanto a tesoura serão dimensionados a partir de um projeto estrutural, sendo assim, sua execução só pode ser realizada respeitando esse projeto de estrutura metálica.

.Nos pilares apresentados, mostra as dimensões de cada par, a dimensês muda por causa do desnível do terreno. Todos os piraes tem medidas a partir da superfície do terreno, devendo aumentar no tamanho caso sua instalação nao seja parafusado ou soldado junto a superfície .

ENDEREÇO DA OBRA			
LOGRADOURO: AVENIDA GABRIEL PASSOS		CIDADE: PIRACEMA	UF: MG
PROJETO			
0A	12/03/2024	DJAP	EMIÇÃO INICIAL
REVISÃO	DATA	AUTOR	DESCRIÇÃO
IDENTIFICAÇÃO: AMG-1716-GEO-PL-01-A1		ÁREA: 130,10m²	
TÍTULO: COBERTURA ARQUIBANCADA DO CAMPO JOVE MARTINS DE MELO		USO: INFRAESTRUTURA	
CONTEÚDO: PLANTA BAIXA, CORTES, ELEVAÇÕES, IMPLANTAÇÃO		DATA: 12/03/2024	
		ESCALA: INDICADA	
RESPONSÁVEIS			
PROPRIETÁRIO:		CNPJ: 17.980.392/0001-03	
PREFEITURA MUNICIPAL DE PIRACEMA-MG			
RESPONSÁVEL TÉCNICO:		CREA/MG: 257302/D	
LUI GUSTAVO GRECO CUNHA			